



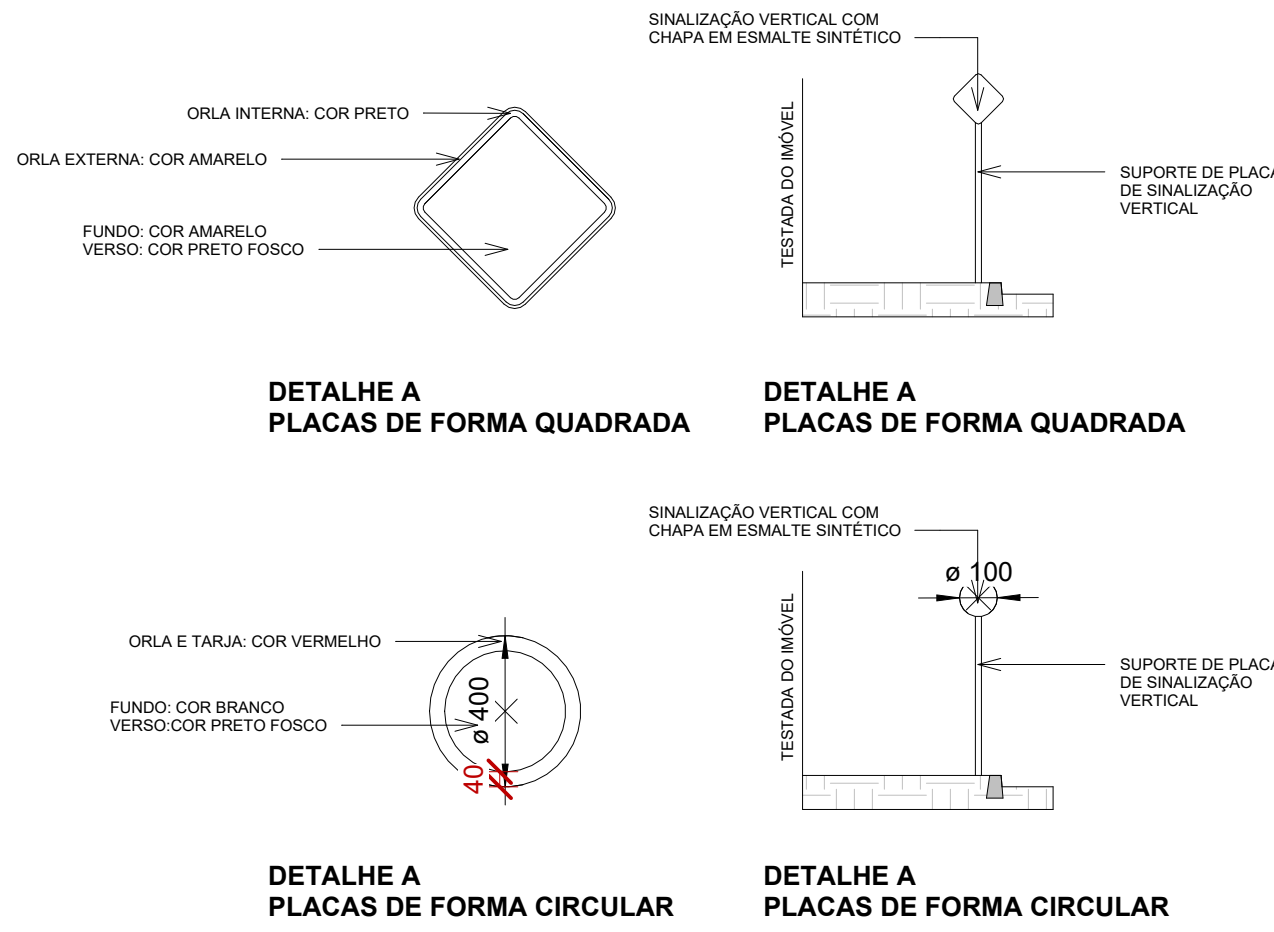
DETALHE DE LOCALIZAÇÃO DE PLACAS NAS CALÇADAS



TODAS SEGUEM O MESMO PADRÃO DE DISTANCIAMENTO.



3 MODELO FAIXA DE PEDESTRE 1:50



4 DETALHES DE SINALIZAÇÃO VERTICAL 1:200

Proprietário Responsável Técnico

REUBANIZAÇÃO DA PRAÇA DOS PODERES

Rodovia Gethel Lopes de Faria, s/n - Bairro Emilio
Calegarí São Domingos do Norte/ES - CEP: 29745-000

TÍTULO/ ESPECIFICAÇÕES DO PROJETO: PLANTA DE SINALIZAÇÃO		FOLHA: 03	REVISÃO:
SOLICITADO POR: Prefeitura Municipal de São Domingos do Norte		ESCALA: Como indicado	DATA: 08/13/24
TIPO/ESPECIFICAÇÃO DO DOCUMENTO: PROJETO EXECUTIVO	TIPO DE OBRA: Obra Nova		
RESPONSÁVEL TÉCNICO: Bruna De Almeida C. Dos Reis	Nº DO REGISTRO : CREA/ES 056350/D	REFERÊNCIA: Croqui	